

DIRECTION DÉPARTEMENTALE DES
TERRITOIRES DE LA CORRÈZE

COPIE

CONNAISSANCE DE L'ALÉA ET ELABORATION DES PLANS DE
PREVENTION DU RISQUE NATUREL D'INONDATION (PPRI)
DES COMMUNES CONCERNÉES PAR LE BASSIN DE LA DORDOGNE, SES
AFFLUENTS ET SOUS-AFFLUENTS, D'ARGENTAL A LIQUÈRES

Carte des aléas pour la crue de référence
des cours d'eau La Dordogne, Souvigne et Meronne

Commune de Argental
Echelle: 1/5 000

Vu pour être annexé
à l'arrêté en date de
ce jour:
Tulle, le 30 OCT. 2013
Le Préfet

Septembre 2011

Affaires n° 4311734-FLU

Uluu









Bruno DELSOL

SOGREAH
GROUPE ARTEHA

Agence de Bordeaux

La Route 101, rue Dordogne - B.P. 32021 - 33087 Mérignac Cedex - Tél. 01 56 13 81 01 - Fax. 01 56 13 81 02

LÉGENDE

-  Limite de la zone inondable
-  Limite de la zone submersible par + de 0,50 m d'eau
-  Limite de la zone submersible par + de 1 m d'eau
-  Zone d'Aléa faible
-  Zone d'Aléa moyen
-  Zone d'Aléa fort
-  Cote de la crue de référence (en mNGF)
-  Isocote de la crue de référence